

VOL LIBRE
FREE FLIGHT MAP
ÉCRINS

PLUS D'INFORMATION USEFUL

BALISES MÉTÉO
WEATHER STATIONS

Les balises météo vous informent sur la direction et la force du vent. Consultez-les sur :
www.balisemeteo.com/departement.php?departement=26
https://pioupiou.fr/fr/map
www.balisemeteo.com
www.spotter.mobi/
www.meteociel.fr/temps-reel/carte-vent-temperature.php
www.windguru.cz/fr/index.htm
www.windfinder.com/fr/
www.windy.app/fr/

METEO OFFRE TENTALE
LOCAL WEATHER FORECAST

Isère : +33 (0)899 71 02 38
Hautes-Alpes : +33 (0)899 71 02 05

PARC NATIONAL DES ÉCRINS

Tél. : 04 92 40 20 10
accueil@ecrins-parcnational.fr
www.ecrins-parcnational.fr

HAUTES ALPES

Tél. : 04 92 21 56 17
hautes-alpes@ffvl.fr

ISÈRE

Tél. : 04 76 51 28 03
isere@ffvl.fr

LPO

Consultez les sites ornithologiques :
- www.lpo.fr/actualite/observez-les-oiseaux
- www.ornithomedia.com
- www.ornithomedia.com/agenda/
- www.ornithomedia.com/agenda/sortie-ornithologique-ecrins-parc-national
- www.ornithomedia.com/agenda/sortie-ornithologique-ecrins-parc-national/sortie-ornithologique-ecrins-parc-national-2021-2022

Consultez les sites de fréquence FFVL :
- www.ffvl.fr/meteo-parapente/carte-vent-temperature
- www.ffvl.fr/meteo-parapente/balises-meteo
- www.ffvl.fr/meteo-parapente/balises-meteo/balises-meteo-parapente-ffvl

Consultez les sites de fréquence FFVL :

Sites officiels - Hautes-Alpes

Ancelle

Intermédiaire du Cuchon 1600 m
Conventionné FFVL Inscrit au PDSEI
Type Décollage | *Take off*
Orientation S à SO | *S to SO*
Latitude 44.8332 Longitude 6.2153

Accès Depuis Saint-Léger-les-Mélèzes, monter au plateau de Libouze (parking), puis chemin, puis sentier qui monte S-SE jusqu'au -dessus des antennes (20-30 mins).

Directions From Saint-Léger-les-Mélèzes, go up the Libouze plateau (car park) then take the footpath that runs up S-SE to just under the masts (20-30 mins).

Som. du Cuchon 1900 m
Conventionné FFVL Inscrit au PDSEI
Type Décollage | *Take off*
Orientation S à NO | *S to SO*
Latitude 44.8336 Longitude 6.223

Accès Depuis Saint-Léger-les-Mélèzes, monter au plateau de Libouze (parking), puis chemin balisé qui monte au sommet du Cuchon (1 h).

Directions From Saint-Léger-les-Mélèzes, go up the Libouze plateau (car park) then take the signposted footpath up to the top of Cuchon (1 hr).

Plaine 1315 m
Type Atterrissage | *Landing*
Orientation Toutes | *All*
Latitude 44.8300 Longitude 6.1982

Accès Depuis le hameau des Falix, prendre la route qui descend au S jusqu'au carrefour à 1.315 m. Parking en bord de piste.

Directions From Les Falix hamlet, take the road down S to the junction 1,315 m away. Parking by the track.

Observation aéro et pratique Viser le champ avec la flamme s'il est tauché. Si aucun clipso, pousser sur le chemin.

Flying conditions Aim for the field with the windsock if it's flattened. If there isn't one free then land on the path.

Faucon crécerelle - Common Kestrel

Briançon

Le Prorel 2383 m
Speed riding
Conventionné FFVL Inscrit au PDSEI
Type Décollage | *Take off*
Orientation N à SO | *N to SO*
Latitude 44.9015 Longitude 6.5847

Accès Télécabine du Prorel (été et hiver).

Directions Prorel cable car (summer and winter).

Observation aéro et pratique Réglementation particulière pour le survol des pistes. Vol interdit le 15 août.

Flying conditions Specific regulations for flying over tracks. No flying on August 15th.

Saint-Blaise 1172 m
Conventionné FFVL Inscrit au PDSEI
Type Atterrissage | *Landing*
Orientation NE ou SO (brise) | *NE or SO (breeze)*
Latitude 44.8721 Longitude 6.8073

Parapente à Saint-Blaise - Briançonnais

Accès Accès SO de Saint-Blaise depuis la N94. Parking en bord de route.

Directions SW entry to Saint-Blaise from the N94. Roadside parking.

Observation aéro et pratique Ligne électrique en entrée / NE turbulent en cas de Lombarde.

Flying conditions Pylon on entry/ Turbulent NE if the Lombarde is blowing.

Châteauroux-les-Alpes

Cabane de l'Alpet 2050 m
Type Décollage | *Take off*
Orientation E | *E*
Latitude 44.6541 Longitude 6.5246

Accès Suivre la piste depuis Serre Buzard.

Directions Follow the track from Serre Buzard.

Serre Buzard 1407 m
Conventionné FFVL Inscrit au PDSEI
Type Décollage | *Take off*
Orientation S | *S*
Latitude 44.6405 Longitude 6.5433

Martinet noir - Common Swift / © PNE - Pascal Saulay

Accès Depuis Serre Buzard, monter par la piste au N pour se garer proche de la ferme de Champ Sicard, puis un sentier redescend 50 vers le déco ; 5 min.

Directions From Serre Buzard, go up the N piste to park near the Champ Sicard farm then a path goes down SW towards the take-off point; 5 mins.

Observation aéro et pratique Lignes électriques sous le décollage / Brise forte en été.

Flying conditions Pylons beneath take-off point/ Strong breeze in summer.

Chorges

Champs froids 1487 m
Conventionné FFVL Inscrit au PDSEI
Type Décollage | *Take off*
Orientation SE à SO | *SE to SO*
Latitude 44.5738 Longitude 6.2808

Accès Dépos le parking des Chirouzes (hameau de Naune Raze) 300 m vers le SE.

Directions Les Chirouzes car park drop-offs (Naune Raze hamlet) then 300m towards the SE.

Les Ballons 1950 m
Type Décollage | *Take off*
Orientation SE à SO | *SE to SO*
Latitude 44.5940 Longitude 6.2843

Accès Depuis le parking des Chirouzes ou de Pré la Font, suivre le sentier balisé du col de Chorges jusqu'au bout de la piste puis monter NNE à vue sur la croupe (1h).

Directions From Les Chirouzes or Pré la Font car park, take the signposted Col de Chorges footpath to the end of the track then go up NNE by sight on the knoll (1 hr).

Les Jambons 2180 m
Type Décollage | *Take off*
Orientation SE à SO | *SE to SO*
Latitude 44.6011 Longitude 6.2717

Accès Depuis le parking des Chirouzes ou de Pré la Font, suivre le sentier balisé du Col de Chorges (1 h à 1 h 30).

Directions From Les Chirouzes or Pré la Font car park, take the signposted Col de Chorges footpath (1-1.5 hr).

Serre Michèle 1604 m
Conventionné FFVL Inscrit au PDSEI
Type Décollage | *Take off*
Orientation SE à O | *SE to O*
Latitude 44.5822 Longitude 6.2803

Accès Depuis Naune Raze, piste jusqu'au parking en bord de chemin à Serre Michèle (carrière), puis sentier SE, 100 m.

Directions From Naune Raze, track to the roadside car park at Serre Michèle (quarry), then SE path, 100 m.

Stade 852 m
Conventionné FFVL
Type Décollage | *Take off*
Orientation E, S, O | *E, S, O*
Latitude 44.5474 Longitude 6.2668

Accès Parking du stade, derrière Intermarché.

Directions Stadium car park, behind Intermarché.

Observation aéro et pratique Bien respecter les limites : poser à l'Est de la bande sable.

Flying conditions Please respect boundaries: land east of the windsock.

La Bâtie-Neuve

Serre l'Eyglier 1595 m
Conventionné FFVL Inscrit au PDSEI
Type Décollage | *Take off*
Orientation S à O | *S to O*
Latitude 44.553 Longitude 6.2355

Accès De la route entre La Bâtie-Neuve et le col de Moissières, piste à partir du point côté 1464 m ; GR®50, 5kms.

Directions From the road between La Bâtie-Neuve and Col de Moissières, track from the side point 1,464m; GR®50 hiking trail, 5km.

Observation aéro et pratique Attention au vent O-N/O redressé par le thermique au décollage mais dangereux en vol.

Flying conditions Watch out for the W-N/W wind that's righted by the thermal column for take-off but dangerous in flight.

Jeune Aigle royal - A young Golden Eagle / © PNE - Thierry Maillet

Les Césaris 870 m
Type Atterrissage | *Landing*
Orientation O à E | *O to E*
Latitude 44.5847 Longitude 6.2180

Accès Parking le long de la piste sous le stade.

Directions Parking along the track under the stadium.

Sites officiels - Isère

Alpe d'Huez / Le Bourg-d'Oisans

Eclose 1747 m
Conventionné FFVL
Type Décollage | *Take off*
Orientation SO, O, NO | *SO, O, NO*
Latitude 45.0871 Longitude 6.0646

Accès Dans le village de L'Alpe d'Huez. Accès par le tunnel derrière l'agence VFD. Rue des Passeaux. Parking juste en amont du décollage (manche à air et panneau).

Directions In L'Alpe d'Huez village. Access via the tunnel behind the VFD agency. Rue des Passeaux. Car park uphill from take-off (windsock and sign).

La Minardière 714 m
Conventionné FFVL
Type Atterrissage | *Landing*
Orientation NO, N, SE, S | *NO, N, SE, S*
Latitude 45.0644 Longitude 6.0321

Accès Parking du rond-point au départ de la montée de l'Alpe d'Huez à Bourg-d'Oisans. Entre l'atterro et le parking, suivre le chemin agricole le long de la déviation de Bourg-d'Oisans (5 min à pied). Ligne HT en bordure du terrain et en travers au S. Approche en PTU côté route.

Directions Car park roundabout where it goes up from Alpe d'Huez to Bourg-d'Oisans. Between the landing point and car park, follow the farmland path along the Bourg-d'Oisans diversion (5 min walk). Pylon along the zone and across the S. U-Approach by the road.

Alpe d'Huez 2700 - 2612 m
Conventionné FFVL
Type Décollage | *Take off*
Orientation O, NO, N | *O, NO, N*
Latitude 45.1191 Longitude 6.1034

Accès Au départ de l'Alpe d'Huez. Prendre la remontée du DMC sortie 2ème tronçon. Le décollage se trouve au N lisur la gauche en sortant (de la gare DMC, derrière les barrières en bois, à l'extérieur des pistes de ski.

Directions From L'Alpe d'Huez. Take the DMC cable car exit 2nd section. The take-off point is N (on your left as you leave) of the DMC station, behind the wooden fences, outside the ski pistes.

Observation aéro et pratique Décollage à ski uniquement.

Flying conditions Ski take-off only.

Station 1800 (Rond point des pistes) - 1868 m
Conventionné FFVL
Type Atterrissage | *Landing*
Orientation N | *N*
Latitude 45.0982 Longitude 6.0687

Accès À l'Alpe d'Huez, arrivée des pistes du Signal et des Jeux, derrière le Chalet de l'ESF.

Directions In Alpe d'Huez, arrival of the Signal and Les Jeux runs, behind the ESF Chalet.

Observation aéro et pratique Accès PMR.

Flying conditions PMR access.

Le Signal 2104 m
Conventionné FFVL
Type Décollage | *Take off*
Orientation N, NE, E, S | *N, NE, E, S*
Latitude 45.1014 Longitude 6.0802

Accès Au départ de l'Alpe d'Huez, prendre la remontée mécanique du Signal en hiver, à pied en été. Site N à gauche en sortant des remontées, décollage dans la pente en regardant le village d'Huez. Site N à E, en hiver : à droite en sortant des remontées, plateforme damée sur le site E regardant la station. En été, pente E côté chalet des pisteurs.

Directions From Alpe d'Huez, take the Signal ski lift In winter, walk in summer. S site on the left when you get off the ski lift, take-off In the slope facing the village of Huez. N-E site in winter: on the right when you get off the ski lift, groomed platform on the E site facing the resort. In summer, E slope next to the ski patrol chalet.

Observation aéro et pratique Câtex très peu visible côté Allemond (NO). Accès PMR.

Flying conditions CATEX cables around Allemond that are hard to spot (NW). Wheelchair access.

Alpe d'Huez 2100-2075 m
Conventionné FFVL
Type Atterrissage | *Landing*
Orientation O, NO, N | *O, NO, N*
Latitude 45.1044 Longitude 6.0844

Accès Au départ de l'Alpe d'Huez. Accès : par le DMC 1er tronçon en été. Par la route des lacs en inter-saison.

Directions From L'Alpe d'Huez. Access: 1 section of the DMC In summer. On the lake road between seasons.

Observation aéro et pratique INTERDIT EN HIVER.

Flying conditions NOT ALLOWED IN WINTER.

Poutrans 1999 m
Conventionné FFVL
Type Site de gonflage et de soaring | *Site de gonflage et de soaring*
Orientation N, NO | *N, NO*
Latitude 45.1085 Longitude 6.0658

Accès Au départ de l'Alpe d'Huez. Accès par la route des lacs. Parking obligatoire au niveau du panneau d'information. 10 min à pied sur chemin large et peu pentu.

Directions From L'Alpe d'Huez. Access on the lake road. You must park at the information board. 10 min walk on a wide and relatively flat path.

Le Vert 720 m
Conventionné FFVL
Type Atterrissage | *Landing*
Orientation NS | *NS*
Latitude 45.0454 Longitude 6.0414

Accès Depuis Le Bourg-d'Oisans, suivre « Le Vert » terrain à gauche de la route (en roulant vers le S), entre la maison et le petit transformateur électrique. Pas de parking, arrêt minute en bord de route. Parking « Ecoles et Mairie » à 10 min à pied.

Directions From Le Bourg-d'Oisans, follow "Le Vert" zone left of the road (head S), between the house and small transformer. No car park, drop-off by the road. Ecoles et Mairie car park, 10 min walk.

Faucon pèlerin - Peregrine Falcon

Observation aéro et pratique Petite ligne électrique le long de la route. Terrains aléatoirs sensibles, pente « hors terrain ».

Flying conditions Small pylon along the road. Protected surrounding areas, do not go "off piste".

Stade municipal 715 m
Conventionné FFVL
Type Atterrissage | *Landing*
Orientation NS | *NS*
Latitude 45.0619 Longitude 6.0286

Accès Dans le village de Bourg-d'Oisans, stationnement dans la contre allée sur l'Avenue de la Gare (entre le centre du Bourg et la sortie N en direction de Grenoble). Emprunter la passerelle sur la Rive pour accéder au stade.

Directions In Bourg-d'Oisans village, park on the side path on Avenue de la Gare (between the village centre and N exit towards Grenoble). Cross the footbridge over the Rive river to reach the stadium.

Observation aéro et pratique En cas de manifestation sur le stade, se poser à la Minardière, de l'autre côté de la Romanche et de la déviation.

Flying conditions If there's something on at the stadium, land in La Minardière, on the other side of the Romanche River and the diversion.

Colombier

Colombier 1669 m
Conventionné FFVL
Type Décollage | *Take off*
Orientation NO | *NO*
Latitude 44.8723 Longitude 5.9343

Accès Route de Parquetout fermée côté Valbonnais de la 1ère neige au 15 mai. Parking dans l'épingle à proximité de la bergerie.

Directions Parquetout road next to Valbonnais closed from 1st snowfall to May 15th. Hairpin car park near the sheepfold.

Entraigues 803 m
Conventionné FFVL
Type Atterrissage | *Landing*
Orientation O, NO | *O, NO*
Latitude 44.9028 Longitude 5.9455

Accès De la place du village d'Entraigues, direction Le Perrier, terrain à 200 m à gauche à la sortie du village.

Directions From Entraigues village square, towards Le Perrier, zone 200 m on the left as you leave the village.

Observation aéro et pratique Atterrissage souvent turbulent. Il se fait derrière les tennis côté Ouest, dans la longueur du terrain.

Flying conditions Often turbulent landing. Land behind the tennis court on the west side, the length of the zone.

Les Deux Alpes

Le Diable 2367 m
Conventionné FFVL
Type Décollage | *Take off*
Orientation O, NO | *O, NO*
Latitude 44.9497 Longitude 6.1471

Accès Depuis la station des Deux Alpes, télésiège du diable, trajet du parking vers la zone technique : 10 min.

Directions From Les Deux Alpes resort, Le Diable chair lift, journey from the car park to the technical zone: 10 mins.

Observation aéro et pratique En hiver, pratique du speed-riding réglementée par arrêté municipal.

Flying conditions Speed riding subject to council decree in winter.

Décollage des Perons 1630 m
Conventionné FFVL
Type Décollage | *Take off*
Orientation S, O, SO | *S, O, SO*
Latitude 44.9997 Longitude 6.1274

Accès Au bout de la station des Deux Alpes. Stationner sur le parking des Perrons.

Directions At the bottom of Les Deux Alpes resort. Park on Les Perrons car park.

Atterrissage des Deux Alpes 1630 m
Conventionné FFVL
Type Atterrissage | *Landing*
Orientation N, S | *N, S*
Latitude 45.Longitude 6.1272

Accès Route.

Directions Road.

Vénosc 942 m
Conventionné FFVL
Type Atterrissage | *Landing*
Orientation Tous sauf N et S | *All except N and S*
Latitude 44.9888 Longitude 6.1172
Altitude 942 m

Accès Route, télécabine.

Directions Road, cable car.

Observation aéro et pratique Fortes brises de vallée l'après midi.

Flying conditions Strong valley breezes in the afternoon.

Jas d'Oris

Les fonds plaines 1724 m
Conventionné FFVL
Type Décollage | *Take off*
Orientation SO | SO
Latitude 44.928 Longitude 5.88717

Accès De la Mure, direction l'Alpe du Grand Serre par la D114. À la Valette, bifurquer direction Oris en Rattier. Sortie du village, piste Jas d'Oris, cabane du berger.

Directions Take the D114 towards Alpe du Grand Serre from La Mure. Fort left towards Oris en Rattier when you reach La Valette. Leave the village, Jas d'Oris piste, shepherd's hut.

Atterrissage 980 m
Conventionné FFVL
Type Atterrissage | *Landing*
Orientation S, SO | *S, SO*
Latitude 44.934 Longitude 5.8603

Accès À proximité du hameau « Les Everras » situé au-dessus de La Valette sur la D114a.

Directions Near Les Everras hamlet above La Valette on the D114a.

Villard-Reymond

Villard-Reymond 1751 m
Conventionné FFVL
Type Décollage | *Take off*
Orientation NE, E, SE | *NE, E, SE*
Latitude 45.04 Longitude 6.0137

Accès À l'entrée du village de Villard-Reymond, prendre la petite route de contournement direction Villard Notre Dame. Se garer au Col du Solude et rejoindre le décollage à pieds (direction de l'antenne relais).

Directions On the way into the village of Villard-Reymond, take the little bypass to Villard Notre Dame. Park at Col du Solude and walk to the take-off point (towards the relay mast).

Vautour fauve - Griffon vulture / © PNE - Cyril Cauvisier

Observation aéro et pratique Obligation d'ouvrir et de refermer les parcs qui traversent 2 fois la route. Afin de préserver la faune sauvage, le site est fermé du 1er décembre au 1er mai.

Flying conditions Please open and close the enclosures that cross the road twice. The site is closed from December 1st to May 1st to protect the wildlife.

Décollages randos - Hautes-Alpes

Chorges - Col de la Gardette (2125 m)
Limite aire d'adhésion du parc

Type Décollage | *Take off*
Orientation SO à O | *SO to O*
Latitude 44.5882 Longitude 6.3082

Atterrissage Officiel de Chorges
Landing Official Chorges landing

Accès (à pied) Depuis le parking des Chirouzes (hameau de Naune-Raze ou de Pré la Font, suivre le sentier balisé vers le NE. (dénivelé +435 à 650 m). Possibilité de partir de l'atterrissage de Chorges (dénivelé +1275 m).

Directions (on foot) From Les Chirouzes car park (hamlet of Naune-Raze or Pré la Font), follow the signposted path towards the NE. (elevation +435 to 650 m). Option to set off from Chorges landing point (elevation +1,275 m).

Chocard à bec jaune - Yellow-billed Chough

Embrun - Mont Guillaume (2542 m)
Aire d'adhésion du Parc

Type Décollage | *Take off*
Orientation SE à O | *SE to O*
Latitude 44.5851 Longitude 6.4362

Atterrissage Officiel d'Embrun à Chadenas
Landing Official Embrun landing in Chadenas

Accès (à pied) Depuis le hameau de Folampelle, poursuivre la route jusqu'à son terminus. Parking à 1.585m.Puis sentier balisé jusqu'au sommet, globalement vers O. (dénivelé +950m). Possibilité de partir de l'atterrissage d'Embrun. (dénivelé +1750m).

Directions (on foot) From Folampelle hamlet, continue to the end of the road. Car park at 1,585 m. Then signposted path to the top In a general W direction. (elevation +950m). Option to set off from Embrun landing point (elevation +1,750m).


Aigle royal - Golden Eagle

Orcières - Roc d'Allbrande (2407 m)
Coeur de parc

Type Décollage | *Take off*
Orientation SE à SO | *SE to SO*
Latitude 44.7083 Longitude 6.2939

Atterrissage Officiel de la base de loisirs d'Orcières
Landing Official Orcières leisure centre landing

Accès (à pied) Sentier balisé vers le NO depuis la station d'Orcières, via le décollage officiel du Cairn. (dénivelé +950 m). Possibilité de partir de la base de loisirs via les Tourrengs (dénivelé +1100 m).

Directions (on foot) Signposted path towards the NW from Orcières resort via the official Cairn landing point. (elevation +950m). Option to set off from the leisure centre via Les Tourrengs (elevation +1,100m).

St-Jean-St-Nicolas - Col du Pousterle (2302 m)
Coeur de parc

Type Décollage | *Take off*
Orientation E à SE ou SO à O | *E to SE or SO to O*
Latitude 44.7055 Longitude 6.2232

Atterrissage Officiel de Pont du Fossé
Landing Official Pont du Fossé landing

Accès à pied Depuis le parking des Richards, piste vers le N puis sentier balisé jusqu'à 1.832 m. De là, prendre le sentier vers E jusqu'à la Cabane de Pierre Drue, puis à vue jusqu'au col. (dénivelé +730 m).

Directions (on foot) From Les Richards car park, track towards the N then signposted path up to 1,832m. The path towards the E up to Cabane de Pierre Drue then on sight up to the mountain pass. (elevation +730m).

St-Jean-St-Nicolas - Col du Palastre (2186 m)
Coeur de parc

Type Décollage | *Take off*
Orientation E à SE ou SO à O | *E to SE or SO to O*
Latitude 44.6951 Longitude 6.2089

Atterrissage Officiel de Pont du Fossé
Landing Official Pont du Fossé landing

Accès (à pied) Depuis le parking des Richards, piste vers le N puis sentier balisé. (dénivelé +600m).

Directions (on foot) From the Richards car park, follow the track to the N and then the marked path (elevation +600m).

Savines-le-Lac - Pic de Morgon (2324 m)
Limite périphérique du parc

Type Décollage | *Take off*
Orientation NE à SE ou SO | *NE to SE or SO*
Latitude 44.4903 Longitude 6.3998

Atterrissage Officiel de Savines-le-Lac
Landing Official Savines-le-Lac landing

Accès (à pied) Depuis l'Abbaye de Boscodon piste vers le SO jusqu'au parking du grand Clot. Puis sentier balisé jusqu'au sommet (dénivelé +660 m). Possibilité de partir de Savines. (dénivelé +1.535 m).

Directions (on foot) From Boscodon Abbey track towards the SW to Le Grand Clot car park. Then signposted path up to the summit (elevation +660m). Option to set off from Savines. (elevation +1,535m).

Vallouise-Pelvoux - Cime de la Condamine (2940 m)
Limite périphérique du parc

Type Décollage | *Take off*
Orientation SE à SO | *SE to SO*
Latitude 44.8924 Longitude 6.5199

Atterrissage Officiel de Vallouise
Landing Official Vallouise landing

Accès (à pied) Depuis Saint-Antoine, nombreux chemins balisés (dénivelé +1540 m).

Directions (on foot) Several signposted paths from Saint-Antoine (elevation +1,540m).

Décollages randos - Isère

Le Grand Galbert (2560 m)
Limite aire d'adhésion du parc

Type Décollage | *Take off*
Orientation E | *E*
Latitude 45.09931 Longitude 5.95922
Altitude départ 1400 m

Atterrissage FFVL Le Bourg-d'Oisans
Landing FFVL Le Bourg-d'Oisans

Accès (à pied) D'Oula (le Pouillard), combe du Collet au S puis refuge du Taillefer ; D'Omon (La Grenonière), refuge du Taillefer puis piste N. (dénivelé + 1160 m / 3 h).

Directions (on foot) From Oula (Le Pouillard), Combe du Collet S then Refuge du Taillefer; From Omon (La Grenonière), Refuge du Taillefer then due N. (elevation +1,160 m/3 hrs).

Observation aéro et pratique Vent de vallée fort plaine de Bourg-d'Oisans et ligne électrique proche terrain atterrissage.

Flying conditions Strong valley wind in Bourg-d'Oisans plain and pylon near landing zone.

Le Taillefer (2857 m)
Limite aire d'adhésion du parc

Type Décollage | *Take off*
Orientation S, E, N | *S, E, N*
Latitude 45.03940 Longitude 5.92429
Altitude départ 1360m

Atterrissage Moulin Vieux, (La Morte, Le Poursolet)
Landing Moulin Vieux, (La Morte, Le Poursolet)

Accès (à pied) Montée par la baraque du Périmètre jusqu'à l'arête de Brouffier que l'on suit ; puis arête du Petit Taillefer et descente au col du Grand Van juste avant la montée finale. (dénivelé + 1500 m / 4 h4).

Directions (on foot) Ascent by the perimeter cabin up to the Brouffier ridge then keep to the ridge; then Petit Taillefer ridge and descent to Col du Grand Van just before the final ascent. (elevation +1500m/4 hrs).

Observation aéro et pratique Décollages possibles de l'arête de Brouffier (S,O), de l'arête du Petit Taillefer (S) et du col du Grand Van (NO) / Brises de vallée.

Flying conditions Option to take-off from the Brouffier ridge (S,W), Petit Taillefer ridge (S) and Col du Grand Van (NW)/Valley breezes.

Le Petit Renaud (2606 m)
Limite aire d'adhésion du parc

Type Décollage | *Take off*
Orientation S | *S*
Latitude 45.00257 Longitude 6.00386
Altitude départ 1280 m

Atterrissage Chanteloueve ou La Chalp
Landing Chanteloueve ou La Chalp

Accès (à pied) GR® Valbonnais Beaumont puis cabane de la Montagne, cabane de la Combe et alpages au N (dénivelé + 1320 m / 3 h).

Directions (on foot) Valbonnais Beaumont GR® hiking trail then Mountain Cabin, Combe Cabin and mountain pastures N (elevation +1,320m/3 hrs).

Observation aéro et pratique Atterrissage Chanteloueve Est Gap.

Flying conditions Delicate Chanteloueve landing (slope)/R196A1 East Gap zone.

Pied Moutet (2340 m)
Limite aire d'adhésion du parc

Type Décollage | *Take off*
Orientation NE, (N, SI) | *NE, (N, SI)*
Latitude 45.00710N Longitude 6.09561
Altitude départ 1320 m ou 1180 m

Atterrissage FFVL Bourg-d'Oisans ou FFVL Venosc
Landing FFVL Bourg-d'Oisans ou FFVL Venosc

Accès (à pied) Des Travers (La Fauriel) (ou des Touches plus bas) rejoindre le col de Mais (2059 m); puis sentier câblé par barres rocheuses (beaucoup de vide à certains endroits). (dénivelé + 1020 m ou 1160 m / 2 h 30 ou 3 h).

Directions (on foot) From Les Travers (La Fauriel (or Les Touches downhill) reach Col de Mais (2,059 m); then cabled path with rocky ledges (significant drops in certain spots). (elevation +1,020 m or 1,160 m/2.5 or 3 hrs).

Observation aéro et pratique Décollage du col de Mais possible N ou S / Vents de vallée forts en journée ; lignes électriques et obstacles / Zone R196A1 Est Gap.

Flying conditions Option to take-off N or S from Col de Mais/Strong daytime valley winds; pylons and obstacles/R196A1 East Gap zone.

Les Clottous (2515 m)
Coeur de parc

Type Décollage | *Take off*
Orientation N, E, S, O | *N, E, S, O*
Latitude 45.96936 Longitude 5.99690
Altitude départ 1024 m ou 1107 m

Atterrissage La Chalp ou Les Bosses (Chanteloueve).
Landing La Chalp ou Les Bosses (Chanteloueve).

Accès (à pied) De La Chalp montée par la cabane des Selles puis paravalanches ; ou piste forestière au-dessus de Les Bosses et cabane de l'Aiguille (dénivelé + 1400 m ou 1600 m / 3 h 40).

Directions (on foot) From La Chalp ascent via the Cabane des Selles then snow racks; or woodland path above Les Bosses and Cabane de l'Aiguille (elevation +1,400m or 1,600m/3 hr 40).

Observation aéro et pratique Décollage autorisé seulement du 1er juillet au 31 octobre / Zone R196A1 Gap.

Tête des Chétives ou Tête de Rame (2644 m)
Coeur de parc

Type Décollage | *Take off*
Orientation E, (N, SI) | *E, (N, SI)*
Latitude 44.92782 Longitude 6.02343
Altitude départ 1280 m

Atterrissage La Chapelle-en-Valjouffrey
Landing La Chapelle-en-Valjouffrey

Accès (à pied) Suivre le GR®54b par Combe Guillon, le lac Labarre et le Col de Romeiou ; puis suivre l'arête par le SO. (dénivelé + 1 384 m / 4 h).

Directions (on foot) Take the GR®54b via Combe Guillon, Lake Labarre and Col de Romeiou; then follow the ridge SW. (elevation +1,384 m/4 hrs).

Observation aéro et pratique Éviter Valsenestre et la Réserve Nationale Nationale du Haut Béranger / Vent de vallée en milieu de journée l'été / Décollage autorisé seulement du 1er juillet au 31 octobre / Zone R196A1 Est Gap.

Flying conditions Avoid Valsenestre and the Haut Béranger National Nature Reserve/Midday valley wind in summer/ Take-off only allowed July 1st-October 31st/R196A1 East Gap zone.

Tête du Vêt (2161 m)
Coeur de parc

Type Décollage | *Take off*
Orientation O, N, S | *O, N, S*
Latitude 44.90250 Longitude 5.97605
Altitude départ 810 m

Atterrissage FFVL Entraigues
Landing FFVL Entraigues

Accès (à pied) Bon sentier jusque 200 m sous le sommet ; ensuite directement par l'arête SW. (dénivelé + 1 350 m / 3 h 30).

Directions (on foot) Good path up to 200m below the summit; then straight on the SW ridge. (elevation +1,350m/3.5 hr).

Observation aéro et pratique L'atterrissage peut être turbulent / Grosse ligne électrique / Vent de vallée en été / Décollage autorisé du 1er juillet au 31 octobre / Zone R196A1 Ouest Gap

Flying conditions Landing can be turbulent/Large pylon/Valley wind in summer/ Take-off only allowed July 1st-October 31st/R196A1 West Gap zone.



Col de Côte Belle (2299 m)
Coeur de parc

Type Décollage | *Take off*
Orientation S, E | *S, E*
Latitude 44.89254 Longitude 6.07922
Altitude départ 1266 m

Atterrissage Désert en Valjouffrey
Landing Désert en Valjouffrey

Accès (à pied) Le GR®54 emprunte le fond du ravin du ruisseau de la Laisse et rejoint le Col (dénivelé + 1 030 m / 2h30).

Directions (on foot) The GR®54 follows the bottom of the gully of the ruisseau de la Laisse and reaches the Col (elevation+ 1,030 m / 2h30).

Observation aéro et pratique Décollage autorisé du 1er juillet au 31 octobre / Zone R196A1 Est Gap.

Flying conditions Take-off only allowed July 1st-October 31st/R196A1 East Gap zone.

Côte Belle (2020 m)
Limite aire d'adhésion du parc

Type Décollage | *Take off*
Orientation NE (SI) | *NE (SI)*
Latitude 44.86396 Longitude 5.95038
Altitude départ 800 m

Atterrissage FFVL Entraigues
Landing FFVL Entraigues

Accès (à pied) Le GR®50 jusqu'au col d'Hurtière puis plein O jusqu'au sommet (dénivelé + 1220 m / 3 h 30).

Directions (on foot) The GR®50 hiking trail to Col d'Hurtière then due W to the summit. (elevation +1,220m/3.5 hrs).

Observation aéro et pratique Très beaux passages avant le col le long de la falaise et dans de courts tunnels / À Entraigues, grosse ligne électrique / Vent de vallée en été / Zone R196A1 Ouest Gap

Flying conditions Beautiful passages before the mountain pass along the cliff and in short tunnels/Large pylon in Entraigues/Valley wind in summer/R196A1 West Gap zone.

Le Gargas (2208 m)
Limite aire d'adhésion du parc

Type Décollage | *Take off*
Orientation S | S
Latitude 44.86490 Longitude 5.96858
Altitude départ 1730 m

Atterrissage Vers village de la Salette : Fallavaux les Mathieux ou Dorcière
Landing Towards La Salette village: Fallavaux les Mathieux or Dorcière

Observation aéro et pratique Bien repérer les atterrissages, possibilités aussi à Quet-en-Beaumont / Les conditions aérologiques peuvent être très fortes en plein été / Zone R196A1 Ouest Gap.

Flying conditions Identify landing points clearly, option to land in Quet-en-Beaumont/Wind conditions can be strong in midsummer/R196A1 West Gap zone.

Le Chauvet en Beaumont (1706 m)
Dans le massif à 4,5 km du Parc

Type Décollage | *Take off*
Orientation O (N, E, S) | *O (N, E, S)*
Latitude 44.85108 Longitude 5.89013
Altitude départ 820 m

Atterrissage Quet-en-Beaumont
Landing Quet-en-Beaumont

Accès (à pied) De Quet, prendre le chemin entre deux maisons côté La Mure, non balisé il monte facilement au sommet. Aux deux grands carrefours, suivre la piste qui monte. À 1 480 m on arrive sur une épaule douce orientée plein ouest, la remonter (dénivelé + 790 m / 2h15).

Directions (on foot) From Quet, take the path between two houses by La Mure, no signposts but an easy slope up to the summit. Go up the uphill track between two large crossroads. You reach a gentle west-facing ledge at 1,480m, go up it (elevation +790 m/2 hr 15).

Observation aéro et pratique Atterrissage possible à la Salle-en-Beaumont / Lignes électriques et vent de vallée / Zone R196A1 Ouest Gap

Flying conditions Option to land in Salle-en-Beaumont/Pylons and valley wind/ R196A1 West Gap zone.

Pic Gazonné ou Le Laton (2120 m)
Limite aire d'adhésion du parc

Type Décollage | *Take off*
Orientation S, E/N, O | *S, E/N, O*
Latitude 44.82602 Longitude 6.00789
Altitude départ 970 m

Atterrissage Aspres-lès-Corps
Landing Aspres-les-Corps

Accès (à pied) Par Bergerie de Sambus puis plein N sur la croupe S (dénivelé + 1150 m / 3 h).

Directions (on foot) Via Bergerie de Sambus then due N on the S hillock (elevation +1,150m/3 hr).

Observation aéro et pratique Patous avec les moutons / Fort vent de vallée dès la mi-journée : attéro à Aspres turbulent et dangereux car derrière un venturi. En cas de doute, se dérouter bien au S dans les grands champs où la vallée est plus large / Zone R196A1 Est Gap

Flying conditions Sheepdogs with sheep/ Strong valley wind from midday: turbulent and dangerous landing in Aspres as it's behind a venturi. If in doubt, veer south in the large fields where the valley is wider / R196A1 East Gap zone.

Chevre à bec jaune - Chough